



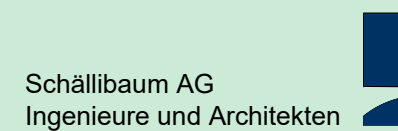
Kantonsstrasse **Nr. 17, Weesen - Rapperswil**
 RMS-Kilometer **26.120 - 26.500**
 Gemeinde **Schmerikon**

05-1

Bauobjekt **Strassenraum und Ortsdurchfahrt**

Plan, Massstab **Längenprofil 1:500/100**

Projektverfasser **Schällibaum AG Ingenieure und Architekten**



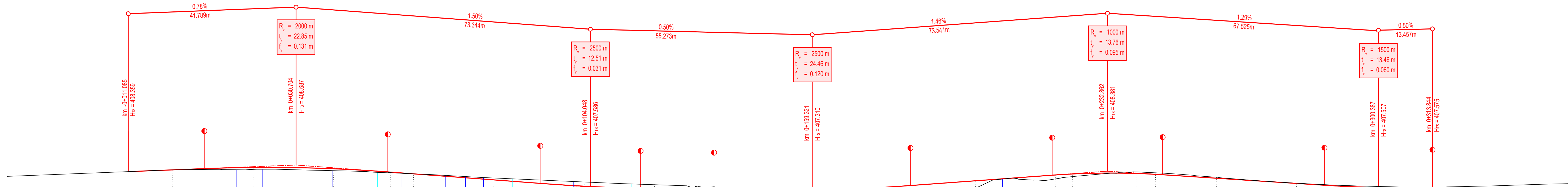
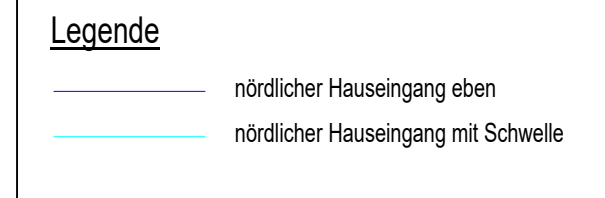
Ebnaterstrasse 143, 9630 Wattwil
 Sachbearbeiter: S. Dietz
 Tel +41 71 354 80 46
 s.dietz@schallibaum.ch
 Plan Nr. 08208-105

Plan **02.05-1**
 Projekt **B51.3.017.350**
 Mn/FGS
 FinV **94.04.RF**

Genehmigungsvermerke vom TBA freigegeben

Format **30 x 105cm**
 Fläche **0.32 m²**

Vorstudie	Entwurf	Gezeichnet	Geprüft	Datum
Vorprojekt	Di	veg/ro	Di	08.04.2020
Bauprojekt				
Genehmigungs- / Auflageprojekt				
Ausschreibung				
Ausführungsprojekt				
Dok. des ausgeführten Werks				



Querneigung 1:500/20

— Strassenrand rechts
 - - - Strassenrand links

Horizont 400.00 m.ü.M.

Stationierung	000.000	020.000	040.000	054.179	060.000	080.000	100.000	120.000	140.000	150.985	160.000	180.000	200.000	220.000	244.122	260.000	280.000	300.000	313.844		
best. Terrain	408.446	408.470	408.406	408.308	408.249	408.041	407.865	407.842	407.707	407.594	407.520	407.423	407.275	407.903	408.194	408.241	408.267	408.339	408.300	407.575	
Projekthöhen	408.425	408.566	408.501	408.335	408.247	407.947	407.661	407.632	407.506	407.412	407.403	407.433	407.614	407.903	408.241	408.224	408.224	408.300	408.300	407.575	
Richtungen	Zentrum rechts	R=246.250						R=755.850						Gerade				R=88.75		R=323.75	
	Zentrum links																				