

Sondernutzungsplan Dorfdreieck

Besondere Bauweise nach Art. 25 ff PBG

1:500

Mitwirkung

Vom Gemeinderat erlassen am:
Die Gemeindepräsidentin

Der Gemeinderatsschreiber

Öffentlich aufgelegt vom:

bis am:








Genehmigt vom Amt für Raumentwicklung und Geoinformation am:
Der Amtsleiter



Festlegungen

-  Umgrenzung Plangebiet
-  Baubereich Hauptbaute
-  Baubereich Zugang Saal
-  Baubereich Verbindungsbau
-  Baubereich Vorbaute
-  Baubereich Tiefgarage / Sockelgeschoss
-  Firstrichtung
-  Erschliessungs- und Vorplatzbereich
-  Parkierungsbereich
-  Aussenplatzbereich
-  Richtungspunkt Fussweg
-  Ein- Ausfahrt Parkplatz
-  Ein- Ausfahrt Tiefgarage
-  Unterflurcontainer
-  Baum hochstämmig
-  Rückbau Bauten

Hinweise

-  Bauten bestehend
-  Verkehrsfläche bestehend
-  Sichtlinie gemäss VSS-Norm 40'273a
-  Freiraum Sichtfeld
-  Projektiertes Trottoir
-  Hauszugang
-  Höhenbezugspunkte in m ü.M.

